

Comune di CODOGNO
Provincia di Lodi


PIANO DI GOVERNO DEL TERRITORIO:
STUDIO GEOLOGICO, IDROGEOLOGICO E SISMICO


Legge Regionale 11 marzo 2005, n. 12
D.G.R. 30 novembre 2011, n° 9/2616

TAVOLA <div style="font-size: 48px; font-weight: bold;">04</div> SCALA 1:10.000	OGGETTO CARTA PAI-P.G.R.A. (PERICOLOSITA' IDRAULICA)			
	REV	DATA	FILE	DESCRIZIONE
	00	luglio 2025	cartiglio GLE rev2025.dwg	emissione
Codice commessa			2022-323-009P	

GEOLAMBA
Engineering S.r.l.
Sede operativa: via A. Diaz, 22 - 26945 Codogno (LC)
tel. (+39) 0377.433021
www.geolambda.eu - pec: geolambda@geolambda.vipec.it
e-mail: laura.pezzoni@geolambda.it







RESPONSABILE
geol. Marco Dagianti
F.no digitalizzato ex art. 24, D.Lgs. 82/95





REFERENTE
geol. Federica Fasser

DIRETTORE TECNICO
Ing. Laura Pezzoni

LEGENDA	
FASCIE FLUVIALI DEL PIANO STRALCIO PER L'ASSETTO IDROLOGICO	
Limite esterno della fascia C.	+++++
AREE ALLAGABILI SECONDO IL P.G.R.A.	
Ambito territoriale Reticolo Principale di pianura e di fondovalle (R.P.)	
Pericolosità con scenario raro - P1/L.	
Ambito territoriale Reticolo secondario di pianura naturale e artificiale (R.S.P.)	
Pericolosità con scenario frequente - P3/H.	
Pericolosità con scenario poco frequente - P2/M.	
CRITICITÀ EVIDENZIANTE NELLO SUDIO COMUNALE DI GESTIONE DEL RISCHIO IDRAULICO (2024)	
1. Aree soggette ad allagamento per insufficienza della rete fogaria: Tr 10 anni (a) Tr 50 anni (b) Tr 100 anni (c)	a.  b.  c. 
2. Criticità puntuali, aree di ristagno delle acque meteoriche per eventi pluviometrici intensi (d)	d. 